

Зарегистрирован на ЕПГУ за  
№ 3020778551 от 01.09.2023

Утвержден решением от 14.09.2023  
№ ЛПО-20230904-14132039090-3

Акт  
лесопатологического обследования № \_\_\_\_\_  
лесных насаждений Краснохолмского лесничества  
Оренбургской области

Способ лесопатологического обследования:      Инструментальный

Место проведения:

Участковое лесничество	Урочище	Квартал	Выдел	Площадь, га	ЛП выдел	Площадь ЛП выдела
Чесноковское	-	227	3	13,9	-	-

Лесопатологическое обследование проведено на общей площади 13,9 га.

2. Инструментальное (детальное) обследование лесных насаждений.

2.1 Лесничество: Краснохолмское, уч. лесничество: Чесноковское,  
участок: , кв. 227 вид. 3 ЛП выдел: -.

Наличие ограничений или особенностей участка, влияющих на назначение СОМ:

Имеется угроза возникновения очагов вредных организмов; имеется угроза увеличения пожарной опасности в лесах.

2.2. Фактическая таксационная характеристика лесного насаждения не соответствует таксационному описанию.

Причины несоответствия: давность лесоустройства 10 и более лет.

Ведомость лесных участков с выявленными несоответствиями таксационным описаниям приведена в приложении 1 к данному Акту.

2.3. Состояние насаждения: сильно ослабленное.

2.4 СКС насаждения: 2,51. Причины ослабления, повреждения насаждения: некрозно-раковые заболевания ветвей (код 270); засуха (код 830). Данные причины определены по следующим признакам: усыхание от 1/4 до 1/2 ветвей в кроне прошлых лет (код 112); усыхание <1/4 ветвей в кроне прошлых лет (код 111); усыхание от 1/2 до 3/4 ветвей в кроне прошлых лет (код 113).

2.4.1 Заселено (отработано) стволовыми вредителями:

Вид вредителя	Поро-да	Встречаемость заселенных деревьев, % от запаса породы	Встречаемость отработанных деревьев, % от запаса породы	Степень заселения лесного насаждения
1	2	3	4	5

2.4.2 Повреждено огнем:

Вид пожара	Порода	Состояние корневых лап		Состояние корневой шейки		Высушивание луба		Обугленность древесины более 1/3 высоты ствола	
		% поврежденных корней	% деревьев с данным повреждением	Обугленность древесины шейки по окружности (1/4; 1/2; 3/4; более 3/4)	% деревьев с данным повреждением	по окружности (1/4; 1/2; 2/3; 3/4; более 3/4)	% деревьев с данным повреждением	по окружности ствола (< 1/2; > 1/2)	% деревьев с данным повреждением
1	2	3	4	5	6	7	8	9	10
-	-	-	-	-	-	-	-	-	-

2.4.3 Поражено болезнями:

Болезнь/возбудитель	Порода	Встречаемость % от запаса насаждения	Степень поражения лесного насаждения
1	2	3	4
Некрозно-раковые заболевания ветвей	С	44,3	сильная

2.5. Выборке подлежит 12,7 % деревьев по запасу, в том числе:

без признаков ослабления 0 %,

ослабленных 0 %,

сильно ослабленных 0 %,

усыхающих 2,1 %,

свежего сухостоя 0 %,

свежего ветровала 0 %,

свежего бурелома 0 %,

старого сухостоя 10,6 %,



старого ветровала 0 %,  
старого бурелома 0 %.

2.6. Полнота лесного насаждения после уборки деревьев, подлежащих рубке, составит: 0,5.

Критическая полнота для данной категории лесных насаждений составляет 0,5.

#### Заключение к инструментальному обследованию участка

На участке имеется сильно ослабленное насаждение, в целях улучшения санитарного и лесопатологического состояния участка назначается проведение ВСП на площади 13,9 га.

Участковое лесничество	Урочище (дача)	Квартал	Выдел	Площадь выдела, га	ЛП выдел	Площадь ЛП выдела	Вид мероприятия	Площадь мероприятия, га	Порода	Доля выбираемой древесины по запасу, %	Рекомендуемый срок проведения мероприятия
1	2	3	4	5	6	7	8	9	10	11	12
Чесноковское		227	3	13,9	-	-	ВСП	13,9	ЯЗ, С.	12,7	2023-2025 гг.

Ведомость перечета деревьев и абрис лесного участка прилагаются (прил. 2 и 3 к данному акту).

РЕКОМЕНДАЦИИ по проведению мероприятий, не относящихся к мероприятиям по предупреждению распространения вредных организмов: нет

Дата проведения обследований: 18.08.2023 года.

Дата составления документа: \_\_\_\_\_ года.

Исполнитель работ по проведению ЛПО:

ФИО: Теплов О.А.

Организация: ИП Теплов

Должность: специалист лесного хозяйства


Подпись \_\_\_\_\_

Телефон: 89265922711

Согласовано:

Руководитель (лесничий)

ГКУ Краснохолмское лесничество"



С.А. Чемакин



Результаты проведения лесопатологического обследования  
лесных насаждений за 18.08.2023 года.

Субъект Российской Федерации: Оренбургская область. Лесничество (лесопарк): Краснохолмское.  
Участковое лесничество: Чесноковское. Урочище (лесная дача): -.

Участковое лесничество: Чесноковское. Упочище (лесная дача): -.	Таксационная характеристика лесного насаждения										Распределение деревьев по категориям состояния, % от запаса										Число деревьев на пробое, шт.	Причина ослабления, повреждения																Подожжен рубке, % от запаса		Назначенные мероприятия																																																																																																																																																																																																																																																																																																																																																																																																																																																																																																																																																																																																																																																																																																																																																																																																																																																																																																																																																																																																																																																																																																																																																																																									
	Номер квартала	Номер выдела	Площадь выдела, га	Защитные	Государственные защитные лесные полосы	нет	ОЗУ	Номер лп выдела	Площадь лп выдела, га	состав	порода	возраст	средняя высота, м	средний диаметр, см	тип леса	полнота	бонитет	запас, куб. м/га	ослабленные								сильно ослабленные				усыхающие				свежий сухой	свежий вострый	свежий бурелом					старый сухой	старый вострый	старый бурелом																																																																																																																																																																																																																																																																																																																																																																																																																																																																																																																																																																																																																																																																																																																																																																																																																																																																																																																																																																																																																																																																																																																																																																																					
																			без признаков ослабления	П		Н	П	Н	П	Н	П	Н	П	Н	П	Н	П	Н											П	Н	П	Н	П	Н	П	Н	П	Н	П	Н	П	Н	П	Н	П	Н	П	Н	П	Н	П	Н	П	Н	П	Н	П	Н	П	Н	П	Н	П	Н	П	Н	П	Н	П	Н	П	Н	П	Н	П	Н	П	Н	П	Н	П	Н	П	Н	П	Н	П	Н	П	Н	П	Н	П	Н	П	Н	П	Н	П	Н	П	Н	П	Н	П	Н	П	Н	П	Н	П	Н	П	Н	П	Н	П	Н	П	Н	П	Н	П	Н	П	Н	П	Н	П	Н	П	Н	П	Н	П	Н	П	Н	П	Н	П	Н	П	Н	П	Н	П	Н	П	Н	П	Н	П	Н	П	Н	П	Н	П	Н	П	Н	П	Н	П	Н	П	Н	П	Н	П	Н	П	Н	П	Н	П	Н	П	Н	П	Н	П	Н	П	Н	П	Н	П	Н	П	Н	П	Н	П	Н	П	Н	П	Н	П	Н	П	Н	П	Н	П	Н	П	Н	П	Н	П	Н	П	Н	П	Н	П	Н	П	Н	П	Н	П	Н	П	Н	П	Н	П	Н	П	Н	П	Н	П	Н	П	Н	П	Н	П	Н	П	Н	П	Н	П	Н	П	Н	П	Н	П	Н	П	Н	П	Н	П	Н	П	Н	П	Н	П	Н	П	Н	П	Н	П	Н	П	Н	П	Н	П	Н	П	Н	П	Н	П	Н	П	Н	П	Н	П	Н	П	Н	П	Н	П	Н	П	Н	П	Н	П	Н	П	Н	П	Н	П	Н	П	Н	П	Н	П	Н	П	Н	П	Н	П	Н	П	Н	П	Н	П	Н	П	Н	П	Н	П	Н	П	Н	П	Н	П	Н	П	Н	П	Н	П	Н	П	Н	П	Н	П	Н	П	Н	П	Н	П	Н	П	Н	П	Н	П	Н	П	Н	П	Н	П	Н	П	Н	П	Н	П	Н	П	Н	П	Н	П	Н	П	Н	П	Н	П	Н	П	Н	П	Н	П	Н	П	Н	П	Н	П	Н	П	Н	П	Н	П	Н	П	Н	П	Н	П	Н	П	Н	П	Н	П	Н	П	Н	П	Н	П	Н	П	Н	П	Н	П	Н	П	Н	П	Н	П	Н	П	Н	П	Н	П	Н	П	Н	П	Н	П	Н	П	Н	П	Н	П	Н	П	Н	П	Н	П	Н	П	Н	П	Н	П	Н	П	Н	П	Н	П	Н	П	Н	П	Н	П	Н	П	Н	П	Н	П	Н	П	Н	П	Н	П	Н	П	Н	П	Н	П	Н	П	Н	П	Н	П	Н	П	Н	П	Н	П	Н	П	Н	П	Н	П	Н	П	Н	П	Н	П	Н	П	Н	П	Н	П	Н	П	Н	П	Н	П	Н	П	Н	П	Н	П	Н	П	Н	П	Н	П	Н	П	Н	П	Н	П	Н	П	Н	П	Н	П	Н	П	Н	П	Н	П	Н	П	Н	П	Н	П	Н	П	Н	П	Н	П	Н	П	Н	П	Н	П	Н	П	Н	П	Н	П	Н	П	Н	П	Н	П	Н	П	Н	П	Н	П	Н	П	Н	П	Н	П	Н	П	Н	П	Н	П	Н	П	Н	П	Н	П	Н	П	Н	П	Н	П	Н	П	Н	П	Н	П	Н	П	Н	П	Н	П	Н	П	Н	П	Н	П	Н	П	Н	П	Н	П	Н	П	Н	П	Н	П	Н	П	Н	П	Н	П	Н	П	Н	П	Н	П	Н	П	Н	П	Н	П	Н	П	Н	П	Н	П	Н	П	Н	П	Н	П	Н	П	Н	П	Н	П	Н	П	Н	П	Н	П	Н	П	Н	П	Н	П	Н	П	Н	П	Н	П	Н	П	Н	П	Н	П	Н	П	Н	П	Н	П	Н	П	Н	П	Н	П	Н	П	Н	П	Н	П	Н	П	Н	П	Н	П	Н	П	Н	П	Н	П	Н	П	Н	П	Н	П	Н	П	Н	П	Н	П	Н	П	Н	П	Н	П	Н	П	Н	П	Н	П	Н	П	Н	П	Н	П	Н	П	Н	П	Н	П	Н	П	Н	П	Н	П	Н	П	Н	П	Н	П	Н	П	Н	П	Н	П	Н	П	Н	П	Н	П	Н	П	Н	П	Н	П	Н	П	Н	П	Н	П	Н	П	Н	П	Н	П	Н	П	Н	П	Н	П	Н	П	Н	П	Н	П	Н	П	Н	П	Н	П	Н	П	Н	П	Н	П	Н	П	Н	П	Н	П	Н	П	Н	П	Н	П	Н	П	Н	П	Н	П	Н	П	Н	П	Н	П	Н	П	Н	П	Н	П	Н	П	Н	П	Н	П	Н	П	Н	П	Н	П	Н	П	Н	П	Н	П	Н	П	Н	П	Н	П	Н	П	Н	П	Н	П	Н	П	Н	П	Н	П	Н	П	Н	П	Н	П	Н	П	Н	П	Н	П	Н	П	Н	П	Н	П	Н	П	Н	П	Н	П	Н	П	Н	П	Н	П	Н	П	Н	П	Н	П	Н	П	Н	П	Н	П	Н	П	Н	П	Н	П	Н	П	Н	П	Н	П	Н	П	Н	П	Н	П	Н	П	Н	П	Н	П	Н	П	Н	П	Н	П	Н	П	Н	П	Н	П	Н	П	Н	П	Н	П	Н	П	Н	П	Н	П	Н	П	Н	П	Н	П	Н	П	Н	П	Н	П	Н	П	Н	П	Н	П	Н	П	Н	П	Н	П	Н	П	Н	П	Н	П	Н	П	Н	П	Н	П	Н	П	Н	П	Н	П	Н	П	Н	П	Н	П	Н	П	Н	П	Н	П	Н	П	Н	П	Н	П	Н	П	Н	П	Н	П	Н	П	Н	П	Н	П	Н	П	Н	П	Н	П	Н	П	Н	П	Н	П	Н	П	Н	П	Н	П	Н	П	Н	П	Н	П	Н	П	Н	П	Н	П	Н	П	Н	П	Н	П	Н	П	Н	П	Н	П	Н	П	Н	П	Н	П	Н	П	Н	П	Н	П	Н	П	Н	П	Н	П	Н	П	Н	П	Н	П	Н	П	Н	П	Н	П	Н	П	Н	П	Н	П	Н	П	Н	П	Н	П	Н	П	Н	П	Н	П	Н	П	Н	П	Н	П	Н	П

Условные обозначения: Н - деревья не подлежат рубке; Р - деревья подлежат рубке.  
Исполнитель работ по проведению лесопатологического обследования:

Теплов О.А. \_\_\_\_\_ года. Тел. 89265922711  
Дата составления документа:



Ведомость  
лесных участков с выявленными несоответствиями таксационным описаниям  
лесного хозяйства (лесопарка): Краснохолмское.  
Субъект Российской Федерации: Оренбургская область. Лесничество (лесопарк): Краснохолмское.  
Участковое лесничество: Чесноковское. Урочище (лесная дача): -

Год проведения лесоустройства	Номер квартала	Номер выдела	Площадь выдела, га	Целевое назначение лесов	Категория защитных лесов	ОЗУ	Источник данных	Номер III выдела	Площадь III выдела, га	Таксационная характеристика											Заложено пробных площадей	
										состав	порода	возраст, лет	средняя высота, м	средний диаметр, см	тип леса	полнота	бонитет	запас, куб. м/га	количество, шт.	общая площадь, га		
2002	227	3	13,9	Защитные	Государственные защитные лесные полосы	нет	ТО			10	11	12	13	14	15	16	17	18	19	20	21	
										5С5ЯЗ	Пихта	50	18	18	КУСТ Е2	0,9	1	230				
2002	227	3	13,9	Защитные	Государственные защитные лесные полосы	нет	Ф	-	-		7С3ЯЗ	Сосна	50	16	16	КУСТ Е2	0,6	1	130	8	0,32	

Примечание:  
ТО - таксационные описания  
Ф - фактическая характеристика лесного насаждения  
Исполнитель работ по проведению лесопатологического обследования:  
Теплов О.А.  
Дата составления документа: \_\_\_\_\_ года. Тел. 89265922711



## ВРЕМЕННАЯ ПРОБНАЯ ПЛОЩАДЬ № 1,2,3,4,5,6,7,8

1.1 Субъект Российской Федерации: Оренбургская область.

Лесничество (лесопарк): Краснохолмское.

Участковое лесничество: Чесноковское.

Урочище (лесная дача): -.

Квартал: 227. Выдел: 3. Площадь выдела: 13,9 га.

Лесопатологический выдел: -. Площадь ЛП выдела: - га.

1.2 Метод перечета: круговые площадки постоянного радиуса.

Количество лент/площадок: 8.

Размеры площадок: радиус 11,3- м.

Размер временной пробной площади: 0,32 га.

1.3 Фактическая таксационная характеристика насаждения:

состав: 7СЗЯЗ; возраст: 50 лет; тип леса: КУСТ Е2; бонитет: 1.

запас на га: 130; полнота: 0,6; возобновление: отсутствует.

1.4 Номер очага вредных организмов: б/н.

Тип очага вредных организмов: -.


Фаза развития очага вредных организмов: -.

1.5 Причины ослабления, повреждения насаждения и время: некрозно-раковые заболевания ветвей (код 270); засуха (код 830). Состояние насаждения: сильно ослабленное, СКС насаждения 2,51.

1.6 Назначенные мероприятия: ВСП.

Исполнитель работ по проведению лесопатологического обследования:

Теплов О.А.

  
\_\_\_\_\_

Дата составления документа: \_\_\_\_\_ года. Тел. 89265922711



# ВЕДОМОСТЬ ПЕРЕЧЕТА ДЕРЕВЬЕВ

Итоговая ведомость по насаждению. СКС насаждения: 2,51.

Ступени толщины см	Количество деревьев по категориям состояния, шт.																Всего	
	1		2		3		4		5		5 (а,б,в)			5 (г,д,е)			шт./ куб.м.	в т.ч. подлежит рубке, %
	Н	З	Н	З	Н	З	Н	З	Н	З	Н	З	О	Н	З	О		
1	2	3	4	5	6	7	8	9	10	11	12	13	14	15	16	17	18	19
8	20		24		29									6			79	1,7
12	19		34	7	24	9								4			97	1,1
16	29		22	4	24	24								9			112	2,4
20	9			8		22		2						6			47	2,2
24	8			7		6		1						4			26	1,4
-																		
-																		
-																		
-																		
-																		
итого, шт	85		80	26	77	61		3						29			361	12,7
итого, куб.м.	10,1		4,6	5,8	4,4	12,1		0,9						4,5			42,4	12,7
итого, куб.м. %	23,8		10,8	13,7	10,4	28,6		2,1						10,6			100	12,7

Порода1: С. СКС породы: 2,66.

Ступени толщины см	Количество деревьев по категориям состояния, шт.																Всего	
	1		2		3		4		5		5 (а,б,в)			5 (г,д,е)			шт./ куб.м.	в т.ч. подлежит рубке, %
	Н	З	Н	З	Н	З	Н	З	Н	З	Н	З	О	Н	З	О		
1	2	3	4	5	6	7	8	9	10	11	12	13	14	15	16	17	18	19
12	4			7		9								2			22	1,5
16	5			4		24								5			38	3,8
20	9			8		22		2						6			47	6
24	8			7		6		1						4			26	3,8
-																		
-																		
-																		
-																		
-																		
-																		
-																		
итого, шт	26			26		61		3						17			133	16,5
итого, куб.м.	6,4			5,8		12,1		0,9						3,9			29,1	16,5
итого, куб.м. %	22			19,9		41,6		3,1						13,4			100	16,5

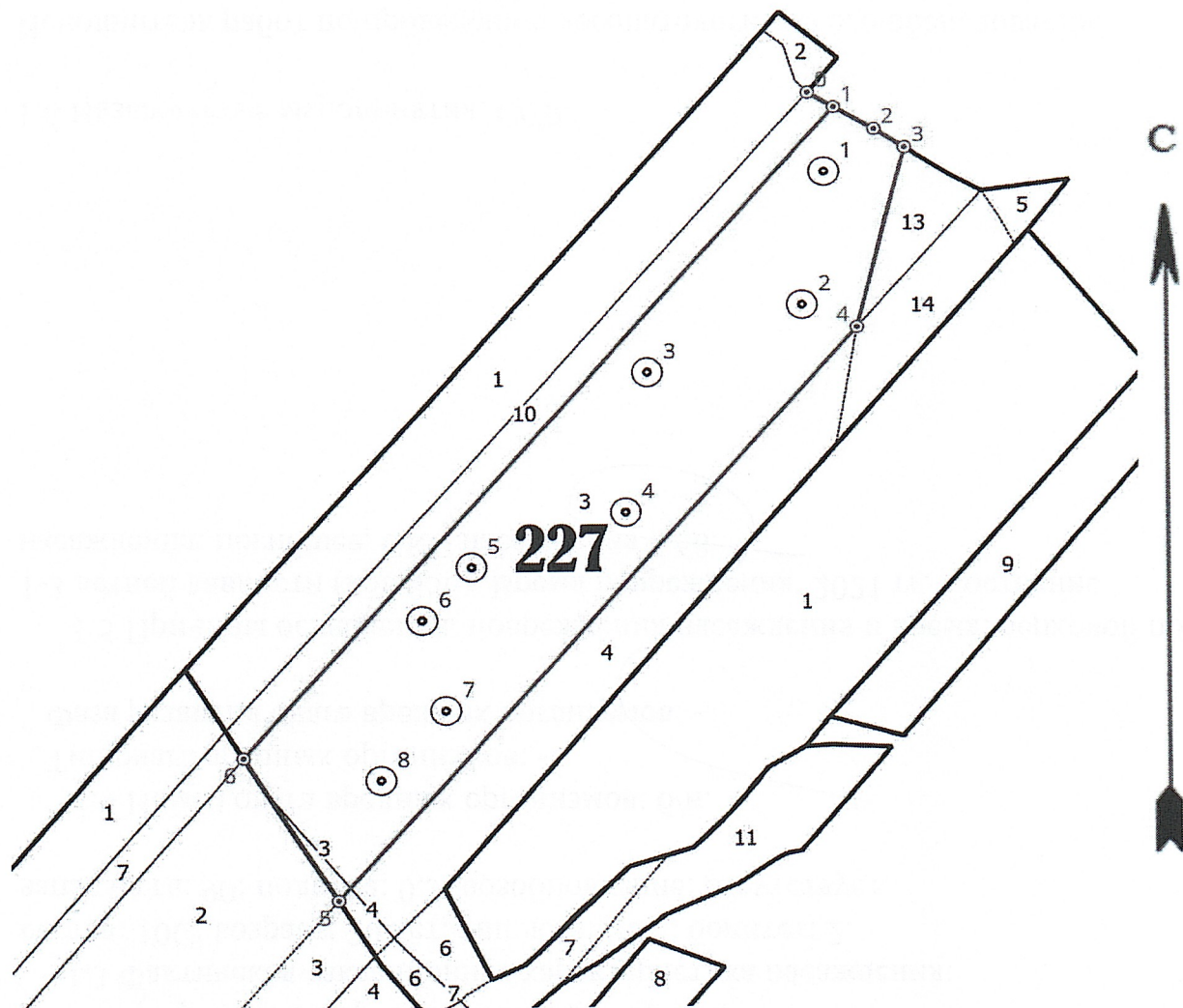
Порода2: ЯЗ. СКС породы: 2,19.





Ступени толщины см	Количество деревьев по категориям состояния, шт.																Всего	
	1		2		3		4		5		5 (а,б,в)			5 (г,д,е)			шт./ куб.м.	в т.ч. подлежит рубке, %
	Н	З	Н	З	Н	З	Н	З	Н	З	Н	З	О	Н	З	О		
1	2	3	4	5	6	7	8	9	10	11	12	13	14	15	16	17	18	19
8	20		24		29									6			79	2,6
12	15		34		24									2			75	0,9
16	24		22		24									4			74	1,8
-																		
-																		
-																		
-																		
-																		
-																		
-																		
итого, шт	59		80		77									12			228	4,5
итого, куб.м.	3,7		4,6		4,4									0,6			13,3	4,5
итого, куб.м. %	27,8		34,6		33,1									4,5			100	4,5



Абрис участка

М 1:10000



Условные обозначения  контур участка  неэкспл. площадь  точки 1 номер точек  
 круговые площадки постоянного радиуса

N квартала	N выдела	N лесопатологического выдела	Размеры ленты (круговой площадки) перече́та					Координаты начала, конца и поворотных точек лент перече́та / центров круговых площадок перече́та
			N ленты (площадки)	длина, м	ширина, м	радиус, м	Площадь, га	
227	3		1			11,3	0,04	51.69647067 54.19863736
227	3		2			11,3	0,04	51.69524102 54.19840235
227	3		3			11,3	0,04	51.69457924 54.19631813
227	3		4			11,3	0,04	51.69328526 54.19608717
227	3		5			11,3	0,04	51.69274116 54.19399663
227	3		6			11,3	0,04	51.69224013 54.19335049
227	3		7			11,3	0,04	51.69142331 54.19371358
227	3		8			11,3	0,04	51.69077184 54.19286843

**Пространственное размещение лесопатологических выделов**  
(включается в Акт при выделении лесопатологических выделов, для указания  
пространственного расположения поврежденных и погибших насаждений)

Номера точек	Координаты		Длина, м	Номера точек	Координаты		Длина, м
0-1	51,69719138	54,198379	29	4-5	51,6950497	54,19915906	764
1-2	51,69706625	54,198741	44	5-6	51,68965442	54,19234155	170
2-3	51,69687343	54,199299	34	6-1	51,6909346	54,19099185	868
3-4	51,69671257	54,199721	189				

Исполнитель работ по проведению лесопатологического обследования:

Фамилия, имя и отчество (при наличии)

Теплов О.А.

Подпись



Дата составления

\_\_\_\_\_